ОБЩЕСТВО С ОГРАНИЧЕННОЙ
ОТВЕТСТВЕННОСТЬЮ
"ОРЕНБУРГАВТОДОР"
460000, Россия, г.Оренбург, ул. Орджоникидзе д 10, тел/факс (3532)77-26-02/77-19-01,e-mail:orenburgavtodor@mail.ru
ОГРН 1045608405040 ИНН 5612040270 КПП 561201001 ОКПО 73616424 ОКВЭД 45.23.1 45.21
Р/СЧ 407 028 105 251 200 001 55 К/СЧ 301 018 104 000 000 007 47 в Приволжском филиале ОАО АКБ
«РОСБАНК» г. Нижний Новгород БИК 042 202 747

Проект организации дорожного движения

в населенном пункте село Петровское Саракташского района Оренбургской области

Утверждаю
Глава муниципального образования
Петровский сельсовет

_____ **А.А. Барсуков**

Разработано
ООО «Оренбургавтодор»

Генеральный директор _____ **В.В. Перевозчиков**

Оренбург 2013

Введение

В соответствии с Договором подряда № 19 от 25 октября 2012 г., ООО "Оренбургавтодор" разработан проект организации дорожного движения в населенном пункте село Петровское Саракташского района Оренбургской области.

Целью разработки проекта организации дорожного движения является:

- повышение пропускной способности;
- обеспечение безопасности участников движения;
- обеспечение правильного использования водителями транспортных средств ширины проезжей части дороги и т.д.

Проект организации дорожного движения выполняется по результатам обследования.

Проект организации дорожного движения выполнен в соответствии с ГОСТ Р 52290-2004 "Технические средства организации дорожного движения. Знаки дорожные. Общие технические требования"; ГОСТ Р 52289-2004 "Технические средства организации движения. Разметка дорожная. Типы и основные параметры. Общие технические требования"; ГОСТ Р 50970-96 "Технические средства организации дорожного движения. Столбики сигнальные дорожные. Общие технические средства. Правила применения"; ГОСТ Р 52289-2004 "Технические средства организации дорожного движения; Рекомендации по обеспечению безопасности дорожного движения на автомобильных дорогах, М.; 2002, Порядком разработки и утверждения проектов организации дорожного движения на автомобильных дорогах, утвержденным приказом ФДА № 01-29/5313 от 07.08.06г., Федеральным законом № 196 от 10 января 1995г. "О безопасности дорожного движения", Правилами дорожного движения.

Проект организации дорожного движения включает в себя:

- контуры плана (в бровках) автомобильной дороги;
- данные по геометрическим параметрам дороги; кривые в плане; продольный профиль; участки с видимостью, не соответствующие нормативным показателям;
- линии дорожной разметки;
- дорожные знаки;
- дорожные ограждения;
- направляющие устройства;
- автобусные остановки;
- железнодорожные переезды;
- искусственные сооружения;

Проект организации дорожного движения содержит следующие адресные ведомости:

- по горизонтальной дорожной разметке с указанием номенклатуры дорожной горизонтальной разметки с километровой разбивки, видов разметки, приведением объемов к линии 1.1 (с указанием коэффициента приведения по каждому виду разметки с объемом в $м^2$) и указанием площади разметки по каждому километру.
- по номенклатуре и количеству дорожных знаков с указанием информации по типоразмерам знаков в соответствии с нормативами;
- размещения барьерного ограждения с указанием информации по уровню удерживающей способности ограждений;
- размещение сигнальных столбиков;
- размещение автобусных остановок;
- размещение пешеходных переходов;
- размещение пешеходных дорожек;

Все ведомости выполнены с подведением итогов.

Рекомендуется применять знаки с использованием световозвращающей пленки типа Б.

Разметка запроектирована согласно ГОСТ Р 52289 " Технические средства организации дорожного движения. Правила применения дорожных знаков, разметки, светофоров, дорожных ограждений и направляющих устройств":

- на кривых сопряжений пересечений и примыканий с автомобильными дорогами в одном уровне – через 3м;
- у водопропускных труб: - при диаметре труб менее 1,5 м и высоте насыпи менее 2 м – устанавливаются по одному столбику с каждой стороны дороги вдоль оси трубы и по одному столбику с обеих сторон дороги до, и после сооружения на расстоянии 10 м;
- при диаметре трубы 1,0 м и более, высоте насыпи выше 2 м и заложением откоса насыпи круче, чем 1:3 – устанавливается барьерное ограждение.
- На железнодорожных переездах – с обеих сторон переезда на участке от 2,5 до 16,0 от крайних рельсов, через каждые 1,5 м.

УСЛОВНЫЕ ОБОЗНАЧЕНИЯ

	примыкание с покрытием
	примыкание без покрытия
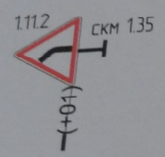	проектируемый дорожный знак
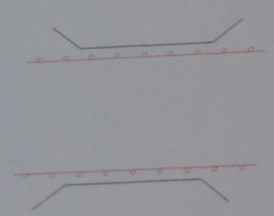	мост и мостовое ограждение металлическое

проектируемые пешеходная дорожка и линия освещения

Схема расположения улиц с. Петровское

Улица Советская

Тротуары слева		
Дорожные ограждения и направляющие устройства слева		
Дорожные ограждения и направляющие устройства по осевой		
Горизонтальная дорожная разметка слева	2-я от осевой	
	1-я от осевой	
Элементы дороги в плане		L = 151,5 A = 33°41'01 K = 20,2 T1 = 10 T2 = 10 R = 100,0 У = 1°33'14" L = 517,5 A = 22°01'41"
Элементы дороги в продольном профиле		

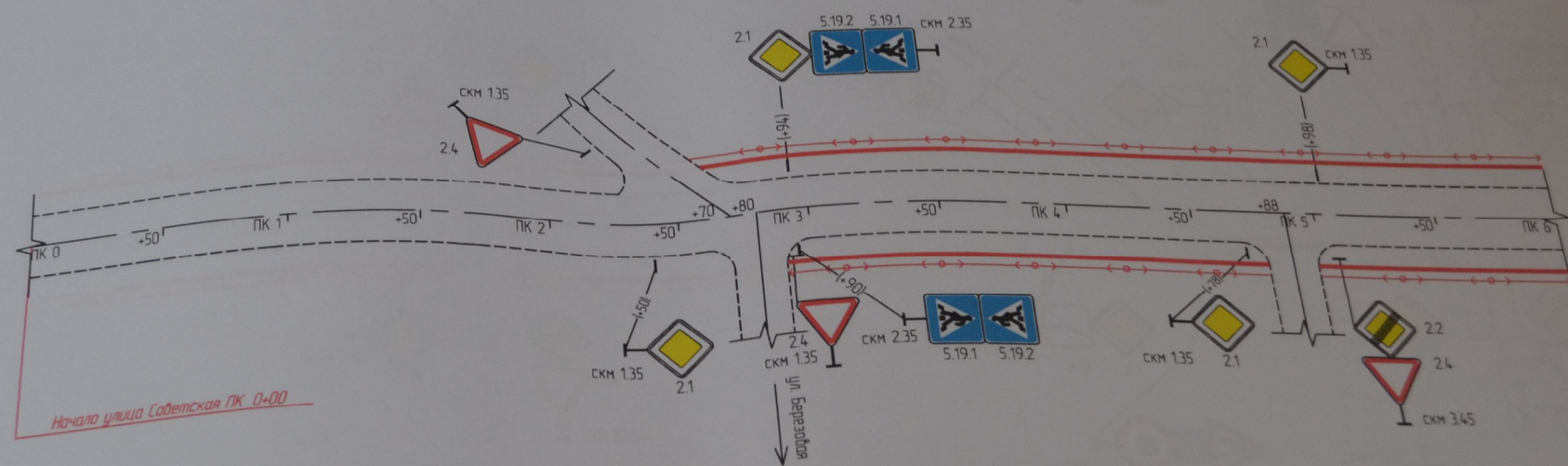

Горизонтальная дорожная разметка справа	Осевая линия	
	1-я от осевой	
	2-я от осевой	
Дорожные ограждения и направляющие устройства справа		
Тротуары справа		

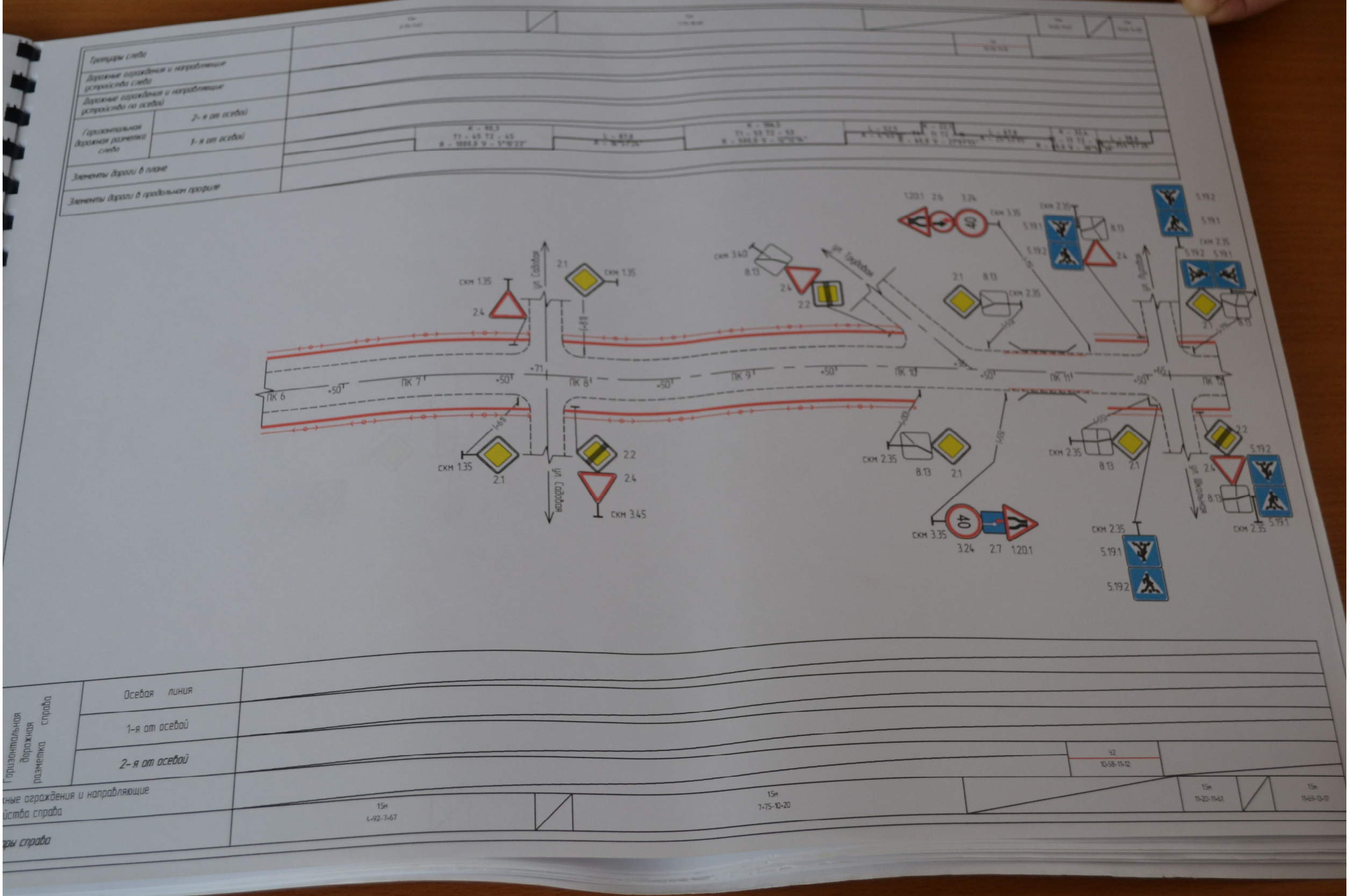
Тротуары слева
Дорожные ограждения и направляющие устройства слева
Дорожные ограждения и направляющие устройства по осевой
Горизонтальная дорожная разметка слева
2-я от осевой
1-я от осевой
Элементы дороги в плане
Элементы дороги в продольном профиле
ПК 6
ПК 7
ПК 8
ПК 9
ПК 10
ПК 11
ПК 12
ул. Садовая
ул. Трудовая
ул. Школьная
скм 1.35
скм 2.35
скм 3.35
скм 3.40
скм 3.45
2.1
2.2
2.4
2.7
3.24
8.13
1.20.1
5.19.1
5.19.2
40
Горизонтальная дорожная разметка справа
Осевая линия
1-я от осевой
2-я от осевой
Ч2
10+58-11+12
ные ограждения и направляющие
йства справа
1.5м
4+92-7+67
1.5м
7+75-10+20
1.5м
11+20-11+61
1.5м
11+69-13+17
ры справа

Тротуары слева		
Дорожные ограждения и направляющие устройства слева		
Дорожные ограждения и направляющие устройства по осевой		
Горизонтальная дорожная разметка слева	2-я от осевой	
	1-я от осевой	
Элементы дороги в плане		К - 52,2 Т1 - 26 Т2 - 26 R - 200,0 У - 14°57'44" L - 144,3 А - 9°55'10"
Элементы дороги в продольном профиле		

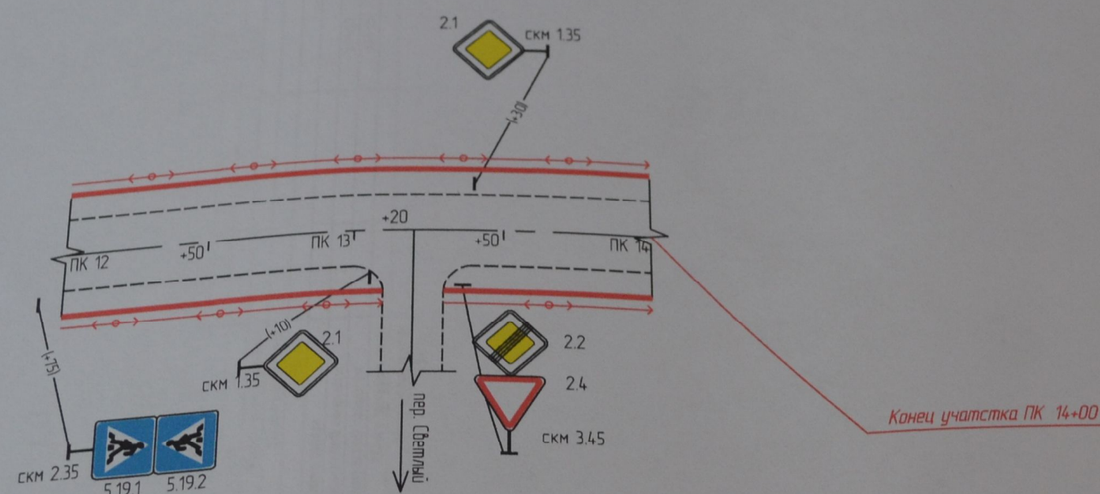

Горизонтальная дорожная разметка справа	Осевая линия			
	1-я от осевой			
	2-я от осевой			
Дорожные ограждения и направляющие устройства справа				
Тротуары справа		1:5м 11-69-13-17		1:5м 13-23-14+00

Ведомость размещения дорожных знаков

№ п/п	Номер знака по ГОСТ 53293-2004	Наименование знака	Типоразмер знака	Площадь знака, м² (для знаков индивидуального проектирования)	Существующий адрес(Км+м)	Установлено/требуется установить или демонтировать	Количество	Месторасположение	
1	2	3	4	5	6	7	8	9	10
		Предупреждающие знаки		**Ул. Советская**					
1	1.20.1	Сужение дороги	2		10+55	требуется	1		справа
2	1.20.1	Сужение дороги	2		11+15	требуется	1	слева	
		Итого установлено:					-		
		Итого требуется:					2		
		Итого:					2		
		Знаки приоритета							
1	2.1	Главная дорога	2		2+50	требуется	1		справа
2	2.1	Главная дорога	2		2+94	требуется	1	слева	
3	2.1	Главная дорога	2		4+78	требуется	1		справа
4	2.1	Главная дорога	2		4+98	требуется	1	слева	
5	2.1	Главная дорога	2		7+61	требуется	1		справа
6	2.1	Главная дорога	2		7+81	требуется	1	слева	
7	2.1	Главная дорога	2		10+00	требуется	1		справа
8	2.7	Главная дорога	2		10+50	требуется	1	слева	
9	2.1	Преимущество перед встречным движением	2		10+55	требуется	1		справа
10	2.1	Преимущество встречного движения	2		11+15	требуется	1	слева	
11	2.6	Главная дорога	2		11+55	требуется	1		справа
12	2.1	Главная дорога	2		11+75	требуется	1	слева	
13	2.1	Главная дорога	2		13+10	требуется	1		справа
14	2.1	Главная дорога	2		13+30	требуется	1	слева	
		Итого установлено:					-		
		Итого требуется:					14		
		Итого:					14		
		Запрещающие знаки							
1	3.24	Ограничение максимальной скорости	2		10+55	требуется	1		справа
2	3.24	Ограничение максимальной скорости	2		11+15	требуется	1	слева	
		Итого установлено:					-		
		Итого требуется:					2		
		Итого:					2		
		Знаки особых предписаний							
1	5.19.1	Пешеходный переход	2		2+90	требуется	1		справа
2	5.19.2	Пешеходный переход	2		2+90	требуется	1		справа
3	5.19.1	Пешеходный переход	2		2+94	требуется	1	слева	
4	5.19.2	Пешеходный переход	2		2+94	требуется	1	слева	
5	5.19.1	Пешеходный переход	2		11+75	требуется	1		справа
6	5.19.2	Пешеходный переход	2		11+75	требуется	1		справа
7	5.19.1	Пешеходный переход	2		11+79	требуется	1	слева	
8	5.19.2	Пешеходный переход	2		11+79	требуется	1	слева	
		Итого установлено:					-		
		Итого требуется:					8		
		Итого:					8		
		Знаки дополнительной информации							
1	8.13	Направление главной дороги	2		10+00	требуется	1		справа
2	8.13	Направление главной дороги	2		10+50	требуется	1	слева	
3	8.13	Направление главной дороги	2		11+55	требуется	1		справа
4	8.13	Направление главной дороги	2		11+79	требуется	1	слева	
		Итого установлено:					-		
		Итого требуется:					4		
		Итого:					4		
		Примыкание на ПК 2+70							
		Знаки приоритета							
1	2.4	Уступите дорогу	2			требуется	1		справа
		Итого установлено:					-		
		Итого требуется:					1		
		Итого:					1		
		Примыкание на ПК 4+88							
		Знаки приоритета							
1	2.4	Уступите дорогу	2			требуется	1		справа
		Итого установлено:					-		
		Итого требуется:					1		
		Итого:					1		

Ведомость размещения искусственного освещения

№ п/п	Существующий адрес		Существующий адрес		Объект установки	Протяженность, м		Расположение
	Начало, №ст+м	Конец, №ст+м	Начало,№ст+м	Конец, №ст+м		Проектируемые в соответствии с нормативными документами, м	Фактически установленные, м	
1	2	3	4	5	6	8	9	10
Ул. Советская								
1	2+70	10+20			Нас. пункт	750		слева
2	11+20	14+00			Нас. пункт	280		слева
3	2+84	10+20			Нас. пункт	736		справа
4	11+20	14+00			Нас. пункт	280		справа

Ведомость размещения барьерного ограждения

№ п/п	Проектный адрес		Протяженность, м		Дата установки, г	Расположение	Тип	Уровень удерживающей способности	Высота, м	Зона расположения
	Начало, №ст+м	Конец, №ст+м	Проектируемые в соответствии с нормативными документами, м	Фактически установленные, м						
1	2	3	4	5	6	7	8	9	10	11
1	10+58	11+12	54	-	-	слева	Одностороннее металлическое на металлических стойках	У2	0,75	мост
2	10+58	11+12	54	-	-	справа	Одностороннее металлическое на металлических стойках	У2	0,75	мост

Улица Школьная

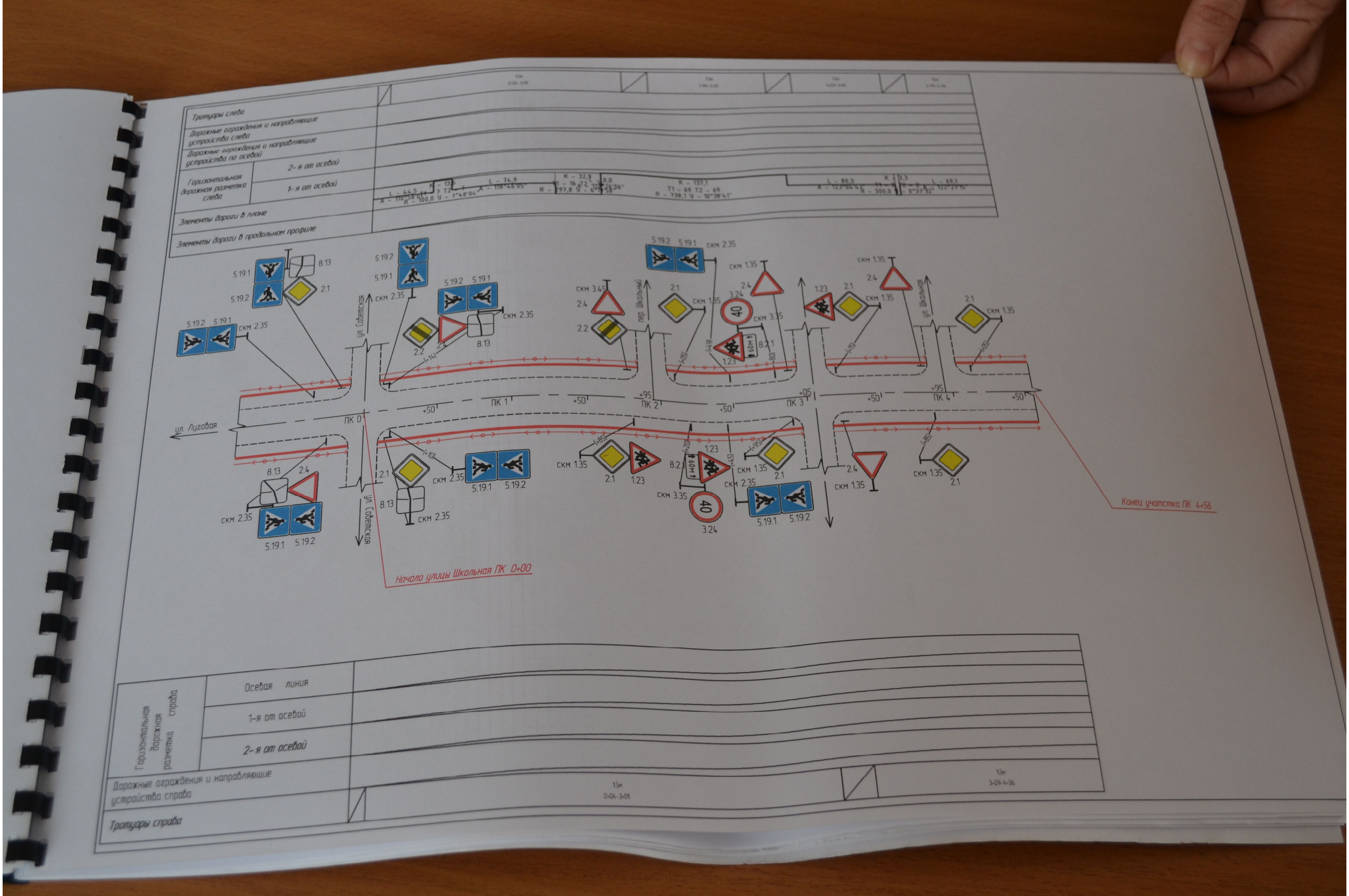
Тротуары слева
Дорожные ограждения и направляющие устройства слева
Дорожные ограждения и направляющие устройства по осевой
Горизонтальная дорожная разметка слева
2-я от осевой
1-я от осевой
Элементы дороги в плане
Элементы дороги в продольном профиле
ул. Луговая
ул. Советская
пер. Школьный
ул. Школьная
ПК 0
ПК 1
ПК 2
ПК 3
ПК 4
+50
+95
+05
Начало улицы Школьная ПК 0+00
Конец участка ПК 4+56
Горизонтальная дорожная разметка справа
Осевая линия
1-я от осевой
2-я от осевой
Дорожные ограждения и направляющие устройства справа
Тротуары справа
1.5м
0+04-3+01
1.5м
3+09-4+56

Ведомость размещения искусственного освещения

№ п/п	Существующий адрес		Существующий адрес		Объект установки	Протяженность, м		Расположение
	Начало, №ст+м	Конец, №ст+м	Начало,№ст+м	Конец, №ст+м		Проектируемые в соответствии с нормативными документами, м	Фактически установленные, м	
1	2	3	4	5	6	8	9	10
Ул. Школьная								
1	0+04	4+56			Нас. пункт	452		слева
2	0+04	4+56			Нас. пункт	452		справа

Ведомость размещения пешеходных дорожек (тротуаров)

№ п/п	Проектный адрес адрес		Расположение	Объект установки	Протяженность, м	
	Начало, №ст+м	Конец, №ст+м			Проектируемые в соответствии с нормативными документами, м	Фактически установленные, м
1	2	3	4	5	6	7
Ул. Школьная						
1	0+04	1+91	слева	Жилая застройка	187	-
2	1+99	3+01	слева	Жилая застройка	102	-
3	3+09	3+91	слева	Жилая застройка	82	-
4	3+99	4+56	слева	Жилая застройка	57	-
5	0+04	3+01	справа	Жилая застройка	297	-
6	3+09	4+56	справа	Жилая застройка	147	-

Улица Луговая

Тротуары слева				
Дорожные ограждения и направляющие устройства слева				
Дорожные ограждения и направляющие устройства по осевой				
Горизонтальная дорожная разметка слева	2-я от осевой			
	1-я от осевой			
Элементы дороги в плане		L - 50,1 A - 315°22'46"	K - 61,6 T1 - 31 T2 - 31 R - 150,0 Y - 23°32'08"	L - 81,1 A - 291°50'38"
Элементы дороги в продольном профиле				

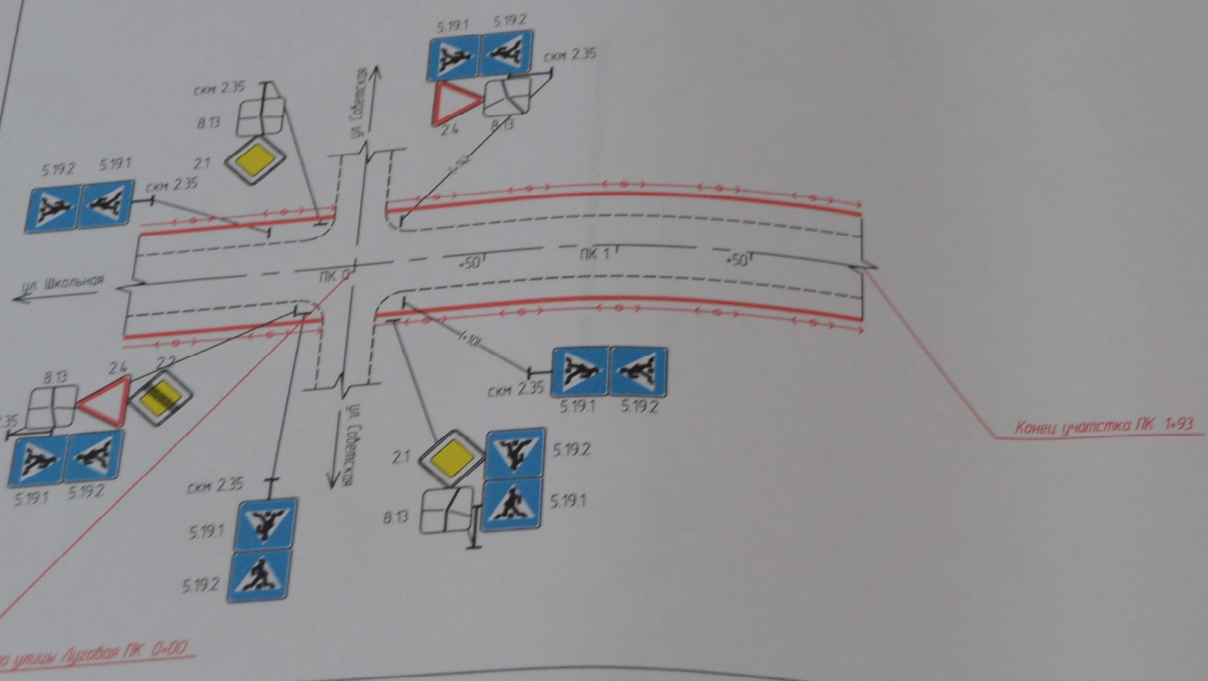

Горизонтальная дорожная разметка справа	Осевая линия	
	1-я от осевой	
	2-я от осевой	
Дорожные ограждения и направляющие устройства справа		
Тротуары справа		

Ведомость размещения дорожных знаков

№ п/п	Номер знака по ГОСТ 32953-2014	Наименование знака	Типоразмер знака	Размеры знака, м (для знаков восьмиугольной формы)	Существующий адрес, №ст+м	Установленный требуется установить или демонтировать	Количество	Местоположение	
1	2	3	4	5	6	7	8	9	10
				Ул. Луговая					
1	2.4	**Знаки приоритета**							
		Уступите дорогу	2		0+14	требуется	1	слева	
		Итого установлено:					-		
		Итого требуется:					1		
		Итого:					1		
1	5.19.1	**Знаки особых предписаний**							
2	5.19.2	Пешеходный переход	2		0+10	требуется	1		справа
3	5.19.1	Пешеходный переход	2		0+10	требуется	1		справа
4	5.19.2	Пешеходный переход	2		0+14	требуется	1	слева	
		Пешеходный переход	2		0+14	требуется	1	слева	
		Итого установлено:					-		
		Итого требуется:					4		
		Итого:					4		
1	8.13	**Знаки дополнительной информации**							
		Направление главной дороги	2		0+14	требуется	1	слева	
		Итого установлено:					-		
		Итого требуется:					1		
		Итого:					1		

Ведомость размещения искусственного освещения

№ п/п	Существующий адрес		Существующий адрес		Объект установки	Протяженность, м		Расположение
	Начало, №ст+м	Конец, №ст+м	Начало,№ст+м	Конец, №ст+м		Проектируемые в соответствии с нормативными документами, м	Фактически установленные, м	
1	2	3	4	5	6	8	9	10
Ул. Луговая								
1	0+04	1+93			Нас. пункт	189		слева
2	0+04	1+93			Нас. пункт	189		справа

Ведомость размещения пешеходных дорожек (тротуаров)

№ п/п	Проектный адрес адрес		Расположение	Объект установки	Протяженность, м	
	Начало, №ст+м	Конец, №ст+м			Проектируемые в соответствии с нормативными документами, м	Фактически установленные, м
1	2	3	4	5	6	7
Ул. Луговая						
1	0+04	1+93	слева	Жилая застройка	189	-
2	0+04	1+93	справа	Жилая застройка	189	-

Переулок Светлый

Тротуары слева		
Дорожные ограждения и направляющие устройства слева		
Дорожные ограждения и направляющие устройства по осевой		
Горизонтальная дорожная разметка слева	2-я от осевой	
	1-я от осевой	
Элементы дороги в плане		L - 142,9 A - 103°32'43 K - 31,7 T1 - 18 T2 - 18 R - 25,0 Y - 72°41'35" L - 98,4 A - 30°51'08
Элементы дороги в продольном профиле		

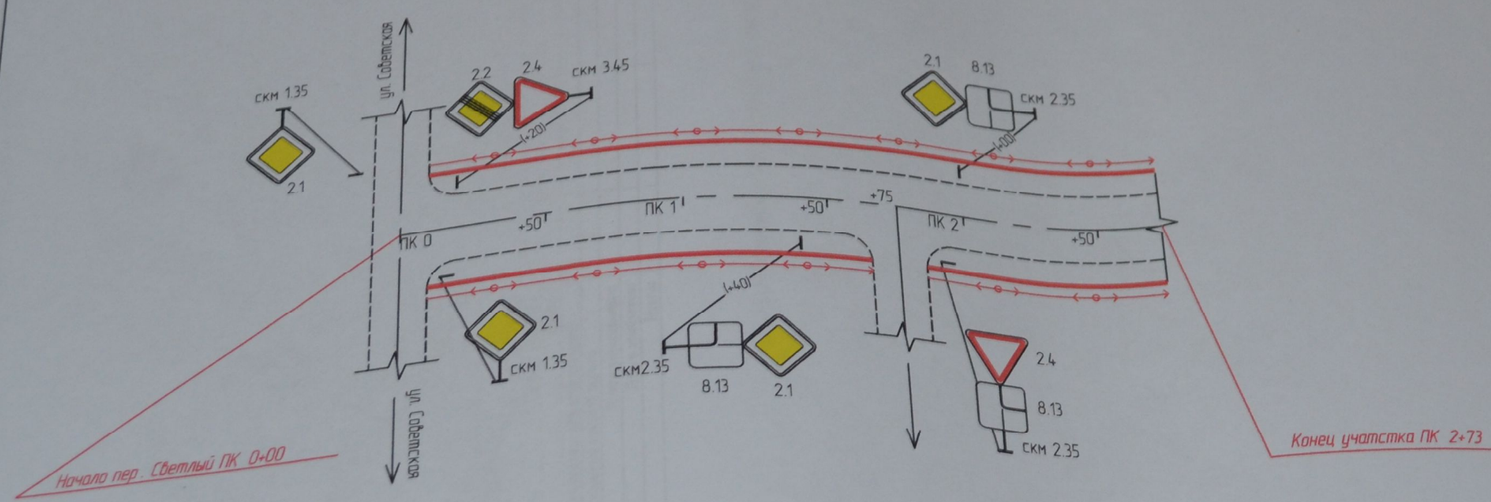

Горизонтальная дорожная разметка справа	Осевая линия			
	1-я от осевой			
	2-я от осевой			
Дорожные ограждения и направляющие устройства справа		1.5м 0-04-1-71		1.5м 1-79-2-73
Тротуары справа				

Ведомость размещения искусственного освещения

№ п/п	Существующий адрес		Существующий адрес		Объект установки	Протяженность, м		Расположение
	Начало, №ст+м	Конец, №ст+м	Начало,№ст+м	Конец, №ст+м		Проектируемые в соответствии с нормативными документами, м	Фактически установленные, м	
1	2	3	4	5	6	8	9	10
Пер. Светлый								
1	0+04	2+73			Нас. пункт	269		слева
2	0+04	2+73			Нас. пункт	269		справа

Ведомость размещения пешеходных дорожек (тротуаров)

№ п/п	Проектный адрес адрес		Расположение	Объект установки	Протяженность, м	
	Начало, №ст+м	Конец, №ст+м			Проектируемые в соответствии с нормативными документами, м	Фактически установленные, м
1	2	3	4	5	6	7
Пер. Светлый						
1	0+04	2+73	слева	Жилая застройка	269	-
2	0+04	1+71	справа	Жилая застройка	167	-
3	1+79	2+73	справа	Жилая застройка	94	-

Улица Трудовая

Тротуары слева		1,5м 0-00-1-22 / 1,5м 1-30-3-18
Дорожные ограждения и направляющие устройства слева		
Дорожные ограждения и направляющие устройства по осевой		
Горизонтальная дорожная разметка слева	2-я от осевой	
	1-я от осевой	
Элементы дороги в плане		L - 32,7 A - 65°01'20 / K - 170,5 T1 - 85 T2 - 85 R - 1000,0 У - 9°46'07" / L - 59,3 A - 55°15'13 / T1 - 17,3 9 T2 / L - 31,6 A - 65°16'37 R - 100,0 У - 10°01'23
Элементы дороги в продольном профиле		

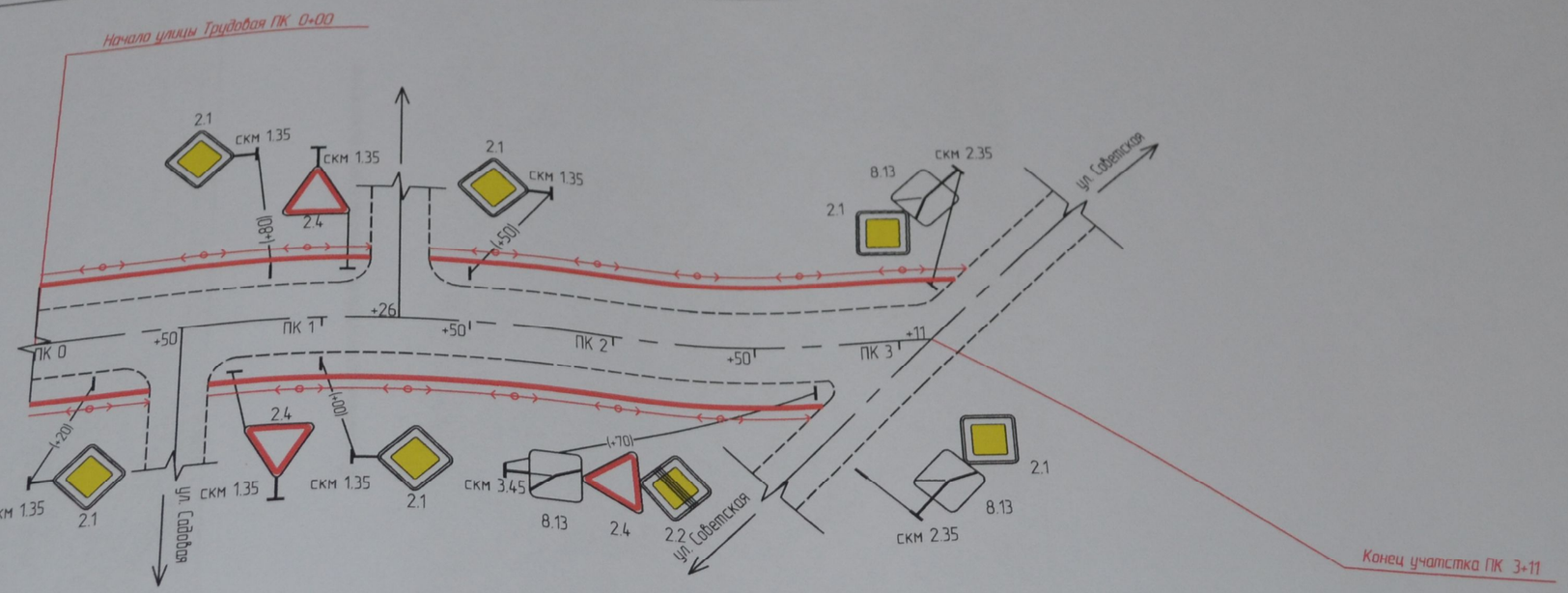

Горизонтальная дорожная разметка справа	Осевая линия	
	1-я от осевой	
	2-я от осевой	
Дорожные ограждения и направляющие устройства справа		
Тротуары справа		1,5м 0-00-0-46 / 1,5м 0-54-3-00

Ведомость размещения дорожных знаков

№ п/п	Номер знак по ГОСТ 53293-2004	Наименование знака	Типоразмер знака	Площадь знака, м² (для знаков индивидуального проектирования)	Существующий адрес(№ст+м)	Установлено/требуется установить или демонтировать	Количество	Местоположение	
1	2	3	4	5	6	7	8	9	10
				Ул. Трудовая					
		Знаки приоритета							
1	2.1	Главная дорога	2		0+00	требуется	1	слева	справа
2	2.1	Главная дорога	2		0+46	требуется	1		
3	2.1	Главная дорога	2		1+00	требуется	1	слева	справа
4	2.1	Главная дорога	2		1+30	требуется	1		
5	2.2	Конец главной дороги	2		3+70	требуется	1	слева	справа
6	2.4	Уступите дорогу	2		3+70	требуется	1		
		Итого установлено:					6		
		Итого требуется:					6		
		Итого:							
		Знаки дополнительной информации							
1	8.13	Направление главной дороги	2		3+70	требуется	1		справа
		Итого установлено:					1		
		Итого требуется:					1		
		Итого:							
		Съезд на ПК 1+26							
		Знаки приоритета							справа
1	2.4	Уступите дорогу	2			требуется	1		
		Итого установлено:					1		
		Итого требуется:					1		
		Итого:							

Ведомость размещения искусственного освещения

№ п/п	Существующий адрес		Существующий адрес		Объект установки	Протяженность, м		Расположение
	Начало, №ст+м	Конец, №ст+м	Начало,№ст+м	Конец, №ст+м		Проектируемые в соответствии с нормативными документами, м	Фактически установленные, м	
1	2	3	4	5	6	8	9	10
				Ул. Трудовая				
1	0+00	3+11			Нас. пункт	311		слева
2	0+00	3+00			Нас. пункт	300		справа

Ведомость размещения пешеходных дорожек (тротуаров)

№ п/п	Проектный адрес адрес		Расположение	Объект установки	Протяженность, м	
	Начало, №ст+м	Конец, №ст+м			Проектируемые в соответствии с нормативными документами, м	Фактически установленные, м
1	2	3	4	5	6	7
			Ул. Трудовая			
1	0+00	1+22	слева	Жилая застройка	122	-
2	1+30	3+11	слева	Жилая застройка	181	-
3	0+00	0+46	справа	Жилая застройка	46	-
4	0+54	3+00	справа	Жилая застройка	246	-

Улица Садовая

Тротуары слева		
Дорожные ограждения и направляющие устройства слева		
Дорожные ограждения и направляющие устройства по осевой		
Горизонтальная дорожная разметка слева	2-я от осевой	
	1-я от осевой	
Элементы дороги в плане		L - 8,1 T1 - 26 T2 - 26 A - 135°14'19" R - 300,0 У - 9°43'24" / K - 50,9 / L - 91,1 A - 125°30'52" / K - 31,0 T1 - 16 T2 - 16 R - 300,0 У - 5°55'25" / L - 99,7 A - 119°35'27" / K - 53,2 T1 - 27 T2 A R - 300,0 У R - 1050,0 / K - 0,7 / L - 63,7 A - 118°01'36"
Элементы дороги в продольном профиле		

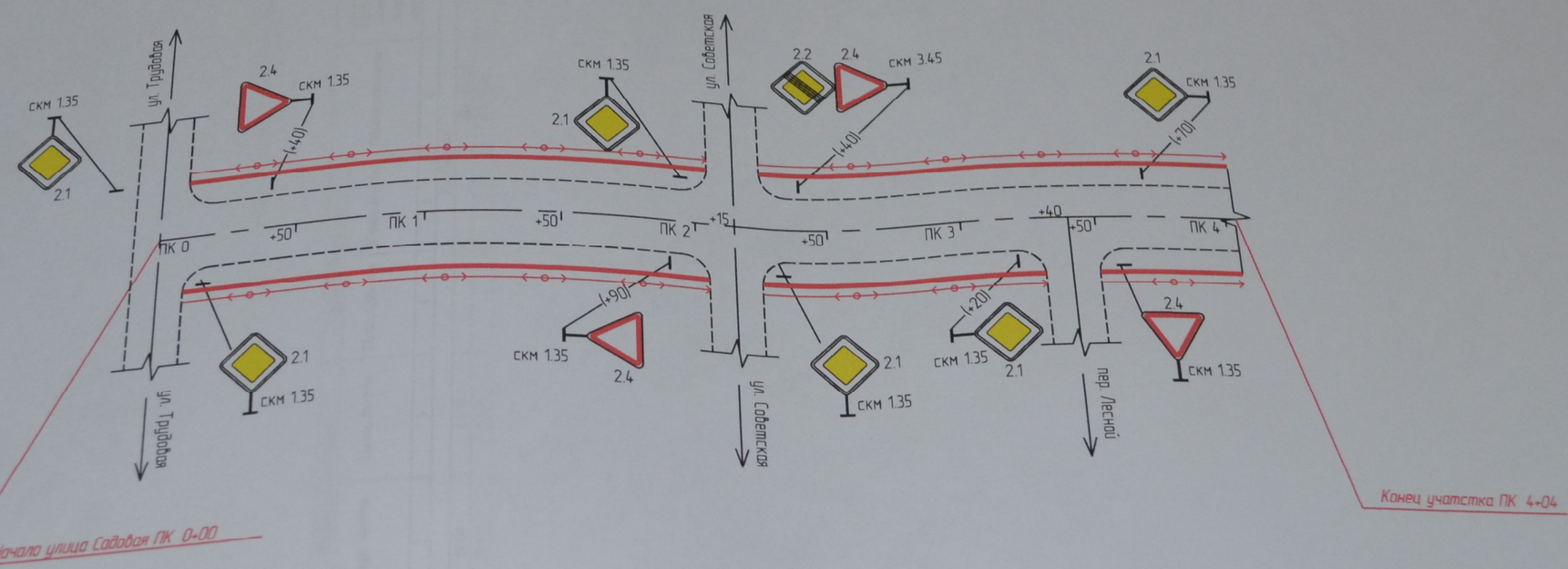

Горизонтальная дорожная разметка справа	Осевая линия	
	1-я от осевой	
	2-я от осевой	
Дорожные ограждения и направляющие устройства справа		
Тротуары справа		

Ведомость размещения дорожных знаков

№ п/п	Номер знак по ГОСТ 33293-2004	Наименование знака	Типоразмер знака	Площадь знаков, м² (для знаков индивидуального проектирования)	Существующий адрес(№ст+м)	Установлено/требуется установить или демонтировать	Количество	Месторасположение	
1	2	3	4	5	6	7	8	9	10
		Знаки приоритета		**Ул. Садовая**					
1	2.4	Уступите дорогу	2		0+40	требуется	1	слева	
2	2.4	Уступите дорогу	2		1+90	требуется	1		справа
3	2.2	Конец главной дороги	2		2+40	требуется	1	слева	
4	2.4	Уступите дорогу	2		2+40	требуется	1	слева	
5	2.1	Главная дорога	2		3+20	требуется	1		справа
6	2.1	Главная дорога	2		3+70	требуется	1	слева	
		Итого установлено:					6		
		Итого требуется:					6		
		Итого:							

Ведомость размещения искусственного освещения

№ п/п	Существующий адрес		Существующий адрес		Объект установки	Протяженность, м		Расположение
	Начало, №ст+м	Конец, №ст+м	Начало,№ст+м	Конец, №ст+м		Проектируемые в соответствии с нормативными документами, м	Фактически установленные, м	
1	2	3	4	5	6	8	9	10
				Ул. Садовая				
1	0+04	4+04			Нас. пункт	400		слева
2	0+04	4+04			Нас. пункт	400		справа

Ведомость размещения пешеходных дорожек (тротуаров)

№ п/п	Проектный адрес адрес		Расположение	Объект установки	Протяженность, м	
	Начало, №ст+м	Конец, №ст+м			Проектируемые в соответствии с нормативными документами, м	Фактически установленные, м
1	2	3	4	5	6	7
			Ул. Садовая			
1	0+04	2+11	слева	Жилая застройка	207	-
2	2+19	4+04	слева	Жилая застройка	185	-
3	0+04	2+11	справа	Жилая застройка	207	-
4	2+19	3+36	справа	Жилая застройка	117	-
	3+44	4+04	справа	Жилая застройка	60	-

Улица Березовая

Тротуары слева		
Дорожные ограждения и направляющие устройства слева		
Дорожные ограждения и направляющие устройства по осевой		
Горизонтальная дорожная разметка слева	2-я от осевой	
	1-я от осевой	
Элементы дороги в плане		L – 56,2 A – 132°28'20 R – 500,0 K – 46,1 T1 – 23 T2 – 23 У – 5°17'04" L – 84,1 A – 127°11'16"
Элементы дороги в продольном профиле		



Горизонтальная дорожная разметка справа	Осевая линия	
	1-я от осевой	
	2-я от осевой	
Дорожные ограждения и направляющие устройства справа		
Тротуары справа		

Тротуары слева		
Дорожные ограждения и направляющие устройства слева		
Дорожные ограждения и направляющие устройства по осевой		
Горизонтальная дорожная разметка слева	2-я от осевой	
	1-я от осевой	
Элементы дороги в плане		
Элементы дороги в продольном профиле		

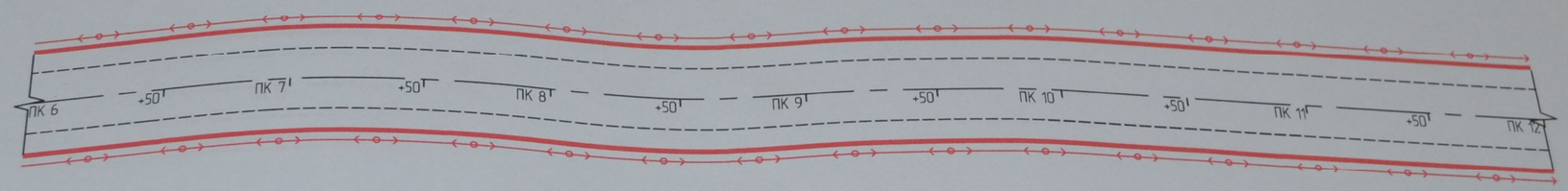

Горизонтальная дорожная разметка справа	Осевая линия	
	1-я от осевой	
	2-я от осевой	
Дорожные ограждения и направляющие устройства справа		
Тротуары справа		

Тротуары слева		
Дорожные ограждения и направляющие устройства слева		
Дорожные ограждения и направляющие устройства по осевой		
Горизонтальная дорожная разметка слева	2- я от осевой	
	1- я от осевой	
Элементы дороги в плане		
Элементы дороги в продольном профиле		

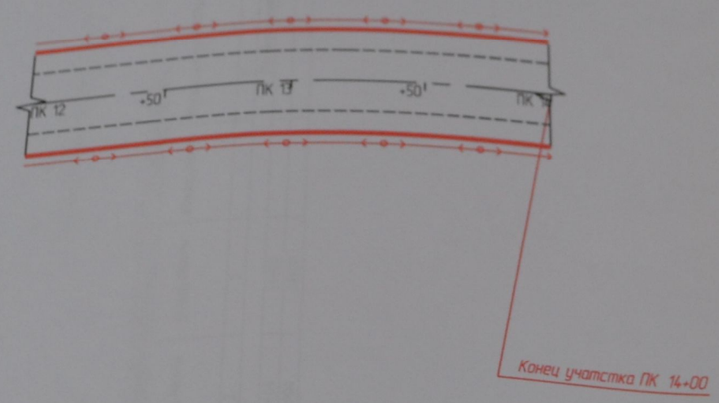

Горизонтальная дорожная разметка справа	Осевая линия	
	1-я от осевой	
	2-я от осевой	
Дорожные ограждения и направляющие устройства справа		
Тротуары справа		15м 0+04-14+00

Ведомость размещения дорожных знаков

№ п/п	Номер знак по ГОСТ 33293-2004	Наименование знака	Типоразмер знака	Площадь знака, м² (для знаков индивидуального проектирования)	Существующий адрес(№ст+м)	Установлено/требуется установить или демонтировать	Количество	Месторасположение	
1	2	3	4	5	6	7	8	9	10
				Ул. Березовая					
1	2.4	**Знаки приоритета**							
		Уступите дорогу	2		0+20	требуется	1	слева	
		Итого установлено:					-		
		Итого требуется:					1		
		Итого:					1		

Ведомость размещения искусственного освещения

№ п/п	Существующий адрес		Существующий адрес		Объект установки	Протяженность, м		Расположение
	Начало, №ст+м	Конец, №ст+м	Начало,№ст+м	Конец, №ст+м		Проектируемые в соответствии с нормативными документами, м	Фактически установленные, м	
1	2	3	4	5	6	8	9	10
				Ул. Березовая				
1	0+04	14+00			Нас. пункт	1396		слева
2	0+04	14+00			Нас. пункт	1396		справа

Ведомость размещения пешеходных дорожек (тротуаров)

№ п/п	Проектный адрес адрес		Расположение	Объект установки	Протяженность, м	
	Начало, №ст+м	Конец, №ст+м			Проектируемые в соответствии с нормативными документами, м	Фактически установленные, м
1	2	3	4	5	6	7
			Ул. Березовая			
1	0+04	14+00	слева	Жилая застройка	1396	-
2	0+04	14+00	справа	Жилая застройка	1396	-

Переулок Лесной

Тротуары слева		
Дорожные ограждения и направляющие устройства слева		
Дорожные ограждения и направляющие устройства по осевой		
Горизонтальная дорожная разметка слева	2-я от осевой	
	1-я от осевой	
Элементы дороги в плане		L - 36,8 A - 30°05'05"
Элементы дороги в продольном профиле		

15м
0-04-2-00

		K - 139,6 T1 - 70 T2 - 70 R - 1000,0 Y - 7°59'59"
		L - 29,4 - 22°05'07"

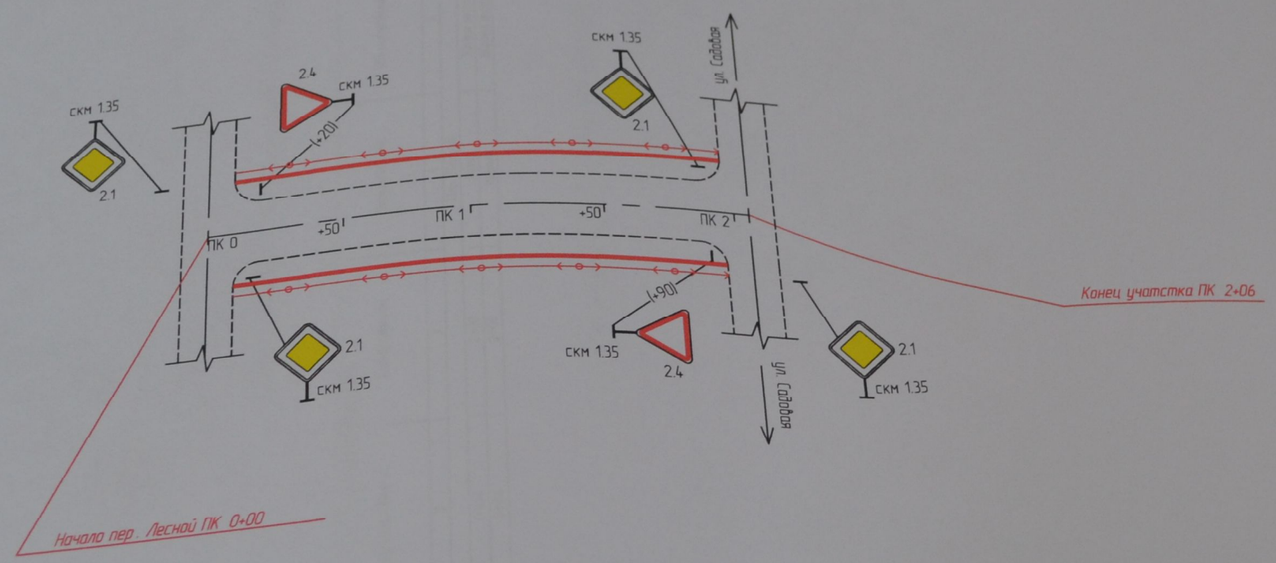

Горизонтальная дорожная разметка справа	Осевая линия	
	1-я от осевой	
	2-я от осевой	
Дорожные ограждения и направляющие устройства справа		
Тротуары справа		

15м
0-04-2-00

Ведомость размещения дорожных знаков

№ п/п	Номер знак по ГОСТ 33293-2004	Наименование знака	Типоразмер знака	Площадь знаков, м² (для знаков индивидуального проектирования)	Существующий адрес(№ст+м)	Установлено/требуется установить или демонтировать	Количество	Месторасположение	
1	2	3	4	5	6	7	8	9	10
				Пер. Лесной					
1	2.4	**Знаки приоритета**							
2	2.4	Уступите дорогу	2		0+20	требуется	1	слева	
		Уступите дорогу	2		1+90	требуются	1		справа
		Итого установлено:					-		
		Итого требуется:					2		
		Итого:					2		
		Съезд на ПК 0+00							
1	2.1	**Знаки приоритета**							
		Главная дорога	2						
		Итого установлено:				требуется	1		
		Итого требуется:					-		
		Итого:					1		
							1		

Ведомость размещения пешеходных дорожек (тротуаров)

№ п/п	Проектный адрес адрес		Расположение	Объект установки	Протяженность, м	
	Начало, №ст+м	Конец, №ст+м			Проектируемые в соответствии с нормативными документами, м	Фактически установленные, м
1	2	3	4	5	6	7
			Пер. Лесной			
1	0+04	2+00	слева	Жилая застройка	196	-
2	0+04	2+00	справа	Жилая застройка	196	-

Ведомость размещения искусственного освещения

№ п/п	Существующий адрес		Существующий адрес		Объект установки	Протяженность, м		Расположение
	Начало, №ст+м	Конец, №ст+м	Начало,№ст+м	Конец, №ст+м		Проектируемые в соответствии с нормативными документами, м	Фактически установленные, м	
1	2	3	4	5	6	8	9	10
				Пер. Лесной				
1	0+04	2+00			Нас. пункт	196		слева
2	0+04	2+00			Нас. пункт	196		справа

Переулок Школьный

Тротуары слева		
Дорожные ограждения и направляющие устройства слева		
Дорожные ограждения и направляющие устройства по осевой		
Горизонтальная дорожная разметка слева	2-я от осевой	
	1-я от осевой	
Элементы дороги в плане	L - 31,5 A - 32°54'32"	K - 203,7 T1 - 102 T2 - 102 R - 5000,0 Y - 2°20'05"
Элементы дороги в продольном профиле		

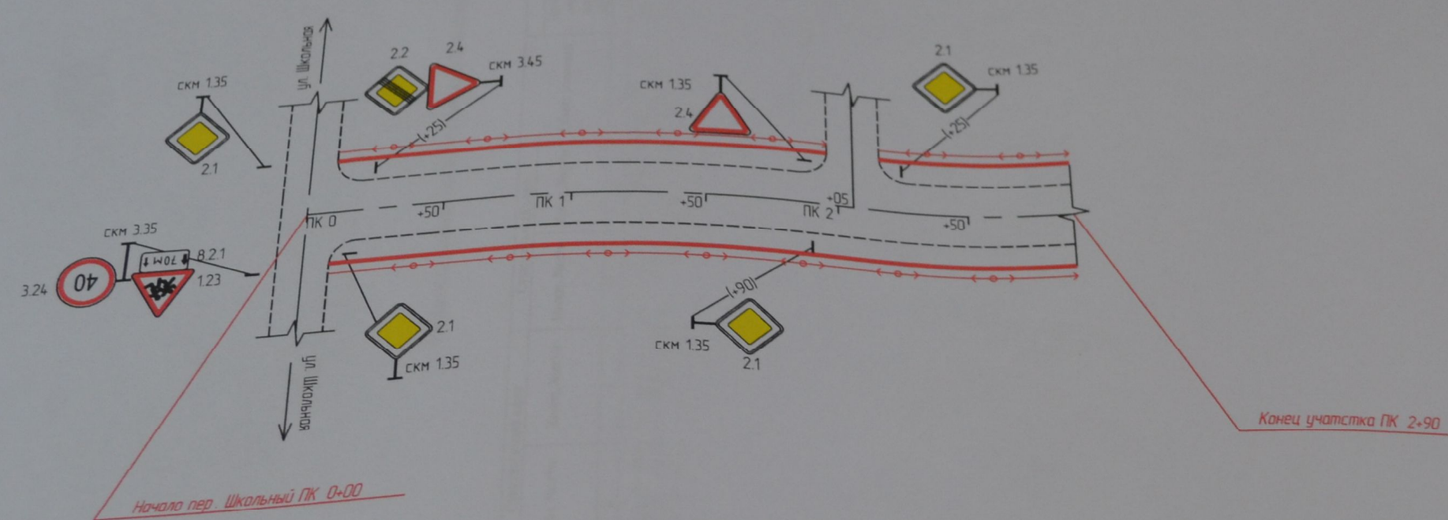

Горизонтальная дорожная разметка справа	Осевая линия	
	1-я от осевой	
	2-я от осевой	
Дорожные ограждения и направляющие устройства справа		
Тротуары справа		15м 0+04-2+90

Ведомость размещения дорожных знаков

№ п/п	Номер знак по ГОСТ 33293-2004	Наименование знака	Типоразмер знака	Площадь знака, м² (для знаков индивидуального проектирования)	Существующий адрес(Мест+м)	Установлено/требуется установить или демонтировать	Количество	Месторасположение	
1	2	3	4	5	6	7	8	9	10
		Пер. Школьный							
1	2.2	**Знаки приоритета**							
2	2.4	Конец главной дороги	2		0+25	требуется	1	слева	
3	2.1	Уступите дорогу	2		0+25	требуется	1	слева	
4	2.1	Главная дорога	2		1+90	требуется	1	слева	справа
		Главная дорога	2		2+25	требуется	1		
		Итого установлено:					-		
		Итого требуется:					4		
		Итого:					4		
		Съезд на ПК 2+05							
1	2.4	**Знаки приоритета**							
		Уступите дорогу	2			требуется	1		
		Итого установлено:					-		
		Итого требуется:					1		
		Итого:					1		

Ведомость размещения искусственного освещения

№ п/п	Существующий адрес		Существующий адрес		Объект установки	Протяженность, м		Расположение
	Начало, №ст+м	Конец, №ст+м	Начало,№ст+м	Конец, №ст+м		Проектируемые в соответствии с нормативными документами, м	Фактически установленные, м	
1	2	3	4	5	6	8	9	10
				Пер. Школьный				
1	0+04	2+90			Нас. пункт	286		слева
2	0+04	2+90			Нас. пункт	286		справа

Ведомость размещения пешеходных дорожек (тротуаров)

№ п/п	Проектный адрес адрес		Расположение	Объект установки	Протяженность, м	
	Начало, №ст+м	Конец, №ст+м			Проектируемые в соответствии с нормативными документами, м	Фактически установленные, м
1	2	3	4	5	6	7
			Пер. Школьный			
1	0+04	2+01	слева	Жилая застройка	197	-
2	2+09	2+90	слева	Жилая застройка	81	-
3	0+04	2+90	справа	Жилая застройка	286	-

Улица Школьная2

Тротуары слева		1:3м 0-04-3-31
Дорожные ограждения и направляющие устройства слева		
Дорожные ограждения и направляющие устройства по осевой		
Горизонтальная дорожная разметка слева	2-я от осевой	
	1-я от осевой	
Элементы дороги в плане		L – 16,8 K – 29,7 L – 66,3 A – 1:2 T1 – 15 T2 – 15 A – 24°20'02" R – 100,0 Y – 17°01'05"
Элементы дороги в продольном профиле		

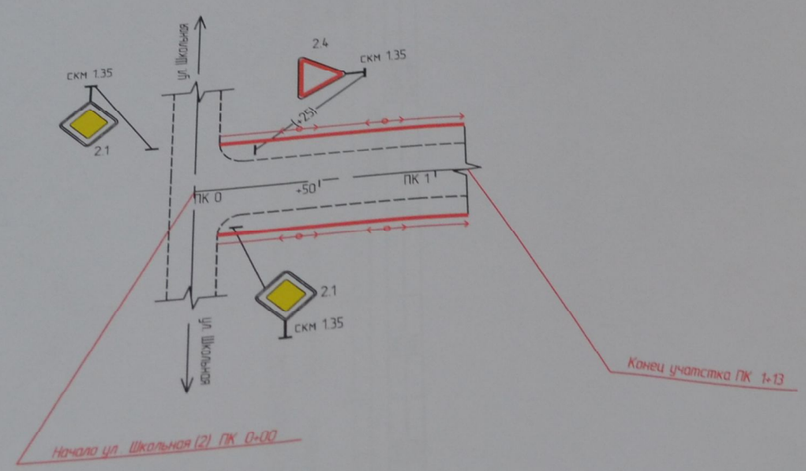

Горизонтальная дорожная разметка справа	Осевая линия	
	1-я от осевой	
	2-я от осевой	
Дорожные ограждения и направляющие устройства справа		
Тротуары справа		1:3м 0-04-3-31

Ведомость размещения дорожных знаков

№ п/п	Номер знак по ГОСТ 53293-2004	Наименование знака	Типоразмер знака	Площадь знаков, м² (для знаков индивидуального проектирования)	Существующий адрес(Мест+м)	Установлено/требуется установить или демонтировать	Количество	Месторасположение	
1	2	3	4	5	6	7	8	9	10
				Ул. Школьная(2)					
1	2.4	**Знаки приоритета**							
		Уступите дорогу	2		0+25	требуется	1	слева	
		Итого установлено:					-		
		Итого требуется:					1		
		Итого:					1		

Ведомость размещения искусственного освещения

№ п/п	Существующий адрес		Существующий адрес		Объект установки	Протяженность, м		Расположение
	Начало, Мест+м	Конец, Мест+м	Начало,Мест+м	Конец, Мест+м		Проектируемые в соответствии с нормативными документами, м	Фактически установленные, м	
1	2	3	4	5	6	8	9	10
				Ул. Школьная(2)				
1	0+04	1+31			Нас. пункт	127		слева
2	0+04	1+31			Нас. пункт	127		справа

Ведомость размещения пешеходных дорожек (тротуаров)

№ п/п	Проектный адрес адрес		Расположение	Объект установки	Протяженность, м	
	Начало, Мест+м	Конец, Мест+м			Проектируемые в соответствии с нормативными документами, м	Фактически установленные, м
1	2	3	4	5	6	7
			Ул. Школьная(2)			
1	0+04	1+13	слева	Жилая застройка	109	-
2	0+04	1+13	справа	Жилая застройка	109	-